



VESTIGES MINIERES

L'exploitation minière (roches dures et placers) a façonné le Yukon. En effet, les vestiges du passé minier sont visibles partout au territoire, que ce soit en montagne, dans le lit des ruisseaux ou ailleurs.







L'exploitation minière de roches dures extrait des minéraux du substrat rocheux. On peut en apercevoir les marques partout au Yukon, comme près de Keno et de Carcross.

L'extraction du minerai du substrat rocheux est coûteuse et demande beaucoup de travail. Par le passé, on a creusé des puits et des galeries avec des explosifs. Le minerai extrait était transporté par rail ou par téléphérique et était parfois transformé dans un broyeur avant d'être envoyé au sud.



Les exploitations de placers tamisent la terre et le gravier à la recherche d'or qui se serait déposé dans le lit d'un cours d'eau après s'être érodé au fil du temps. Aujourd'hui, on peut voir des traces de l'exploitation placérienne le long des cours d'eau du Yukon, comme près de Dawson et de Livingstone.

L'exploitation de placers s'est d'abord faite à petite échelle. À l'époque, deux personnes équipées d'une boîte de lavage, d'un tamis et d'une grille pouvaient tirer un profit d'un claim.



Plus tard, de grosses entreprises d'exploitation de placers ont extrait le minerai de cours d'eau entiers à l'aide d'équipement lourd comme des dragues alimentées par la vapeur de chaudières au bois qui, en plus, dégelait le sol.

C'est dans son environnement naturel que le patrimoine yukonnais prend tout son sens. Si vous voyez des vestiges historiques, prenez-les en photo et informez-vous sur leur histoire, mais laissez-les où ils sont.

Pour en savoir plus, communiquez avec la Section des lieux d'intérêt historique du Yukon :
Tél.: 867-667-3458 | Courriel: heritage.planning@yukon.ca | Site Web: yukon.ca/fr/decouvrir-lhistoire-du-yukon

Illustrations de Yukon Graphic Recording 2024

 Yukon