

# MOYENS DE TRANSPORT


## AUX 19<sup>e</sup> ET 20<sup>e</sup> SIÈCLES

### SUR LES RAILS...

La Klondike Mines Railway utilisait de vieux wagons couverts comme gares de fortune.




Les gens et les marchandises circulaient sur le territoire en calèche. Leurs roues sont souvent tout ce qui en reste.




### SUR LES ROUTES...

Les véhicules comme ceux-ci ont vu leur popularité augmenter après la construction de la route de l'Alaska et du projet CANOL dans les années 1940.



JEEP DE L'ARMÉE AMÉRICAINE




### SUR L'EAU...


ARBRE ET BRAS D'UNE ROUE À AUBES



CHAUDIÈRE À VAPEUR



PILOTIS D'UN QUAI



Les cours d'eau ont toujours été une voie de transport essentielle au Yukon. Des années 1890 aux années 1950, on utilisait principalement des bateaux à aubes durant l'été. Des épaves de ces embarcations, comme d'autres, se trouvent le long des cours d'eau du territoire.

C'est dans son environnement naturel que le patrimoine yukonnais prend tout son sens. Si vous voyez des vestiges historiques, prenez-les en photo et informez-vous sur leur histoire, mais laissez-les où ils sont.

Pour en savoir plus, communiquez avec la Section des lieux d'intérêt historique du Yukon :  
Tél.: 867-667-3458 | Courriel: [heritage.planning@yukon.ca](mailto:heritage.planning@yukon.ca) | Site Web: [yukon.ca/fr/decouvrir-l-histoire-du-yukon](http://yukon.ca/fr/decouvrir-l-histoire-du-yukon)

Illustrations de Yukon Graphic Recording 2024

 Yukon