

## Avertissement de crue

### Rivière Liard à Upper Liard

9 juin 2022 à 16 h

#### Conditions actuelles

Le niveau de la rivière Liard à Upper Crossing se situe actuellement au-delà du niveau de la période de retour de 10 ans\*. Il demeure stable. Le niveau de certains des affluents de la rivière avait commencé à baisser, mais il s'est stabilisé dans plusieurs d'entre eux après des précipitations dans les 24 dernières heures.

#### Prévisions météorologiques

Du temps instable et des températures inférieures aux normales saisonnières sont attendus pour les 7 prochains jours. Au cours des 3 prochains jours, de 10 à 20 mm de pluie pourraient tomber sur le bassin de la rivière Liard. L'accumulation pourrait être supérieure à 20 mm à certains endroits.

#### Prévisions des niveaux d'eau

On s'attend à ce que le niveau de la rivière Liard demeure stable ou baisse dans les 12 à 24 prochaines heures avant de remonter après des précipitations qui sont prévues. La rivière devrait atteindre son niveau maximal le 11 ou le 12 juin, qui pourrait se situer à une hauteur de 1,1 m au-delà du niveau actuel, un niveau semblable à celui des inondations records de 2012.




#### Inondations et conseils relatifs aux déplacements

La population est priée d'éviter les cours d'eau au débit rapide et les rives possiblement instables. On recommande aux propriétaires en zone inondable d'avoir un plan en cas d'inondation.

Pour en savoir plus : [yukon.ca/fr/floods](http://yukon.ca/fr/floods)

Nous continuons à surveiller les niveaux d'eau et publierons des mises à jour selon l'évolution de la situation.

#### Avis, veille et avertissement

-  **Avis de niveau d'eau ou de débit élevé** : Le niveau des cours d'eau ou des lacs augmente ou est susceptible d'augmenter rapidement sans provoquer d'inondation majeure. Possibilité d'inondations mineures dans les basses terres.
-  **Veille de crue** : Le niveau des cours d'eau ou des lacs augmente et approche ou dépasse les rives. Possibilité d'inondation des zones attenantes.
-  **Avertissement de crue** : Le niveau des cours d'eau ou des lacs a atteint ou atteindra les rives ou le seuil d'inondation de façon imminente. Les zones attenantes seront inondées.

#### Renseignements

**Mesures d'intervention en cas d'inondation :** Organisation des mesures d'urgence au 867-667-5220 ou à [emo.yukon@yukon.ca](mailto:emo.yukon@yukon.ca)

\* La période de retour désigne la fréquence à laquelle on s'attend à ce qu'un niveau ou un débit d'eau spécifique soit dépassé selon l'analyse statistique des données historiques. Par exemple, une période de retour de 100 ans signifie qu'un phénomène de cette importance se produit en moyenne une fois en 100 ans et que les probabilités que l'intensité du phénomène soit égale ou supérieure dans une année donnée sont de 1 %.

