

Avis de débit élevé

Rivière Pelly - Ross River

27 mai 2022 à 15 h

Conditions actuelles

Le niveau d'eau de la rivière Pelly à Ross River dépasse la période de retour de deux ans et continue de monter.*

Prévisions météorologiques

Risque d'averses et de températures plus fraîches que la normale aujourd'hui, suivi d'un dégagement et d'un réchauffement au cours de la fin de semaine en raison de l'arrivée d'une crête de haute pression en provenance du sud-ouest. Ciel dégagé avec des températures maximales diurnes au-dessus de la normale prévus pour la semaine prochaine. Les niveaux de congélation devraient atteindre 3 000 mètres.

Prévisions des niveaux d'eau




Le niveau de l'eau de la rivière Pelly a monté au cours des deux dernières semaines. La hausse du niveau d'eau a ralenti au cours des derniers jours en raison des températures plus fraîches que la normale. Il reste toutefois encore beaucoup de neige en altitude et l'écoulement des eaux de fonte devrait augmenter avec la hausse des températures prévue au cours de la semaine prochaine. La rivière Pelly de même que des cours d'eau plus petits pourraient atteindre le niveau de débordement au début de la semaine prochaine.

Inondations et conseils relatifs aux déplacements

La population est priée d'éviter les cours d'eau au débit rapide et les rives possiblement instables. Les propriétaires en zone inondable devraient avoir un plan en cas d'inondation. Pour en savoir plus : yukon.ca/fr/floods

Nous continuons à surveiller les niveaux d'eau et publierons des mises à jour selon l'évolution de la situation.

Avis, veille et avertissement

-  **Avis de niveau d'eau ou de débit élevé** : Le niveau des cours d'eau ou des lacs augmente ou est susceptible d'augmenter rapidement sans provoquer d'inondation majeure. Possibilité d'inondations mineures dans les basses terres.
-  **Veille de crue** : Le niveau des cours d'eau ou des lacs augmente et approche ou dépasse les rives. Possibilité d'inondation des zones attenantes.
-  **Avertissement de crue** : Le niveau des cours d'eau ou des lacs a atteint ou atteindra les rives ou le seuil d'inondation de façon imminente. Les zones attenantes seront inondées.

Renseignements

Mesures d'intervention Organisation des mesures d'urgence au 867-667-5220 ou à emo.yukon@yukon.ca
d'inondation :

*La période de retour désigne la fréquence à laquelle on s'attend à ce qu'un niveau ou un débit d'eau spécifique soit dépassé selon l'analyse statistique des données historiques. Par exemple, une période de retour de 100 ans signifie qu'un phénomène de cette importance se produit en moyenne une fois en 100 ans et que les probabilités que l'intensité du phénomène soit égale ou supérieure dans une année donnée sont de 1 %.

