

Avis de niveau d'eau ou de débit élevé

Rivière Nordenskiöld à Carmacks

1^{er} juin 2022 à 11 h 30

Conditions actuelles

Même si la rivière Nordenskiöld est près de son niveau de débordement à certains endroits, le débit a diminué depuis le 28 mai, date à laquelle la rivière a atteint un pic après un apport de pluie et d'eau de fonte.

Prévisions météorologiques

Un ciel principalement ensoleillé avec des températures maximales le jour autour de 25 degrés et des températures minimales la nuit au-dessus de 7 degrés sont attendues pour le reste de la semaine à Carmacks. On prévoit des possibilités d'averses isolées et des températures qui pourraient baisser au cours de la fin de semaine avant de remonter à la hausse la semaine prochaine.

Prévisions des niveaux d'eau

Le niveau de la rivière peut encore fluctuer selon la quantité d'eau libérée par la fonte des neiges. Les niveaux d'eau sont susceptibles de rester haut jusqu'en fin de semaine et pourraient commencer à baisser plus rapidement à partir de la semaine prochaine en l'absence de fortes précipitations.




Inondations et conseils relatifs aux déplacements

La population est priée d'éviter les cours d'eau au débit rapide et les rives possiblement instables. On recommande aux propriétaires en zone inondable d'avoir un plan en cas d'inondation.

Pour en savoir plus : yukon.ca/fr/situations-durgence-et-securite/floods

Nous continuons à surveiller les niveaux d'eau et publierons des mises à jour selon l'évolution de la situation.

Avis, veille et avertissement

-  **Avis de niveau d'eau ou de débit élevé** : Le niveau des cours d'eau ou des lacs augmente ou est susceptible d'augmenter rapidement sans provoquer d'inondation majeure. Possibilité d'inondations mineures dans les basses terres.
-  **Veille de crue** : Le niveau des cours d'eau ou des lacs augmente et approche ou dépasse les rives. Possibilité d'inondation des zones attenantes.
-  **Avertissement de crue** : Le niveau des cours d'eau ou des lacs a atteint ou atteindra les rives ou le seuil d'inondation de façon imminente. Les zones attenantes seront inondées.

Renseignements

Mesures d'intervention en cas d'inondation : Organisation des mesures d'urgence au 867-667-5220 ou à emo.yukon@yukon.ca

