

Avis de niveau d'eau élevé

Lacs du Sud

17 août 2022 à 12 h

Conditions actuelles

Le niveau des lacs du Sud, y compris les lacs Bennett, Tagish et Marsh, est bien au-dessus de la moyenne à cette période de l'année et au-dessus du niveau d'eau de la période de retour de 5 ans*. Il continue d'être influencé par les précipitations et l'afflux des eaux provenant des glaciers, comme c'est le cas à cette période de l'année.

Prévisions météorologiques

Des précipitations importantes sont attendues sur la chaîne côtière, dans les eaux d'amont du bassin versant des lacs du Sud. Ce secteur pourrait recevoir jusqu'à 50 mm de pluie, mais les précipitations seront moins importantes dans le reste du bassin des lacs du Sud. Des températures légèrement supérieures aux normales saisonnières et un ciel généralement dégagé sont par la suite attendus au cours de la fin de semaine.

Prévisions des niveaux d'eau

Selon la quantité de pluie reçue, les niveaux d'eau pourraient augmenter de 5 à 20 centimètres et dépasser les niveaux d'eau de la période de retour de 10 ans. Les niveaux d'eau sont actuellement bien inférieurs aux seuils maximaux atteints en 2007 et en 2021 et ne devraient pas les dépasser malgré ces précipitations.




Inondations et conseils relatifs aux déplacements

La population est priée d'éviter les cours d'eau au débit rapide et les rives possiblement instables. On recommande aux propriétaires en zone inondable d'avoir un plan en cas d'inondation.

Pour en savoir plus : yukon.ca/fr/inondations

Nous continuons à surveiller les niveaux d'eau et publierons des mises à jour selon l'évolution de la situation.

Avis, veille et avertissement

-  **Avis de niveau d'eau ou de débit élevé** : Le niveau des cours d'eau ou des lacs augmente ou est susceptible d'augmenter rapidement sans provoquer d'inondation majeure. Possibilité d'inondations mineures dans les basses terres.
-  **Veille de crue** : Le niveau des cours d'eau ou des lacs augmente et approche ou dépasse les rives. Possibilité d'inondation des zones attenantes.
-  **Avertissement de crue** : Le niveau des cours d'eau ou des lacs a atteint ou atteindra les rives ou le seuil d'inondation de façon imminente. Les zones attenantes seront inondées.

Renseignements

Mesures d'intervention en cas d'inondation : Organisation des mesures d'urgence au 867-667-5220 ou à emo.yukon@yukon.ca

* La période de retour désigne la fréquence à laquelle on s'attend à ce qu'un niveau ou un débit d'eau spécifique soit dépassé selon l'analyse statistique des données historiques. Par exemple, une période de retour de 100 ans signifie qu'un phénomène de cette importance se produit en moyenne une fois en 100 ans et que la probabilité que l'intensité du phénomène soit égale ou supérieure dans une année donnée sont de 1 %.

