

Avertissement de crue – MAINTENU

Fleuve Yukon à Carmacks

30 juin 2022 à 14 h

Conditions actuelles

Le fleuve Yukon à Carmacks a atteint son niveau maximal le 26 juin. Son niveau est relativement stable depuis les 72 dernières heures. Quoique le débit sortant du lac Laberge continue d'augmenter, le niveau des rivières Teslin et Big Salmon est en train de baisser.

Prévisions météorologiques

Les températures supérieures aux normales saisonnières devraient se maintenir pour l'ensemble du territoire jusqu'à la semaine prochaine. Des averses ou des orages dispersés ou isolés demeurent possibles pour la plupart des régions pour les prochains jours. La crête de haute pression pourrait s'intensifier et amener des températures encore plus chaudes au début de la semaine prochaine pour tout le Yukon.

Prévisions des niveaux d'eau

On s'attend à une baisse des niveaux d'eau dans les prochains jours. Des pluies importantes pourraient les faire remonter, sans toutefois faire passer les niveaux d'eau au-dessus du niveau maximal atteint le 26 juin. Les niveaux d'eau sont susceptibles de rester beaucoup plus haut que la normale pendant tout l'été.




Inondations et conseils relatifs aux déplacements

La population est priée d'éviter les cours d'eau au débit rapide et les rives possiblement instables. On recommande aux propriétaires en zone inondable d'avoir un plan en cas d'inondation.

Pour en savoir plus : yukon.ca/fr/inondations

Nous continuons à surveiller les niveaux d'eau et publierons des mises à jour selon l'évolution de la situation.

Avis, veille et avertissement

-  **Avis de niveau d'eau ou de débit élevé** : Le niveau des cours d'eau ou des lacs augmente ou est susceptible d'augmenter rapidement sans provoquer d'inondation majeure. Possibilité d'inondations mineures dans les basses terres.
-  **Veille de crue** : Le niveau des cours d'eau ou des lacs augmente et approche ou dépasse les rives. Possibilité d'inondation des zones attenantes.
-  **Avertissement de crue** : Le niveau des cours d'eau ou des lacs a atteint ou atteindra les rives ou le seuil d'inondation de façon imminente. Les zones attenantes seront inondées.

Renseignements

Mesures d'intervention en cas d'inondation : Organisation des mesures d'urgence au 867-667-5220 ou à emo.yukon@yukon.ca

