

## RÉTROGRADÉ - Avis de débit élevé

### Rivière Klondike, vallée du Klondike

14 juin 2022 à 14 h

#### Conditions actuelles

Le niveau de la rivière Klondike en amont du ruisseau Bonanza a baissé de 30 centimètres au cours des dernières 36 heures. Au ruisseau Rock, le niveau d'eau se situe à environ 40 cm en deçà du seuil d'inondation mineure.

#### Prévisions météorologiques

On prévoit des températures autour de 25 degrés le reste de la semaine, avec du temps relativement dégagé. On prévoit des passages nuageux et de la pluie pour la fin de semaine.

#### Prévisions des niveaux d'eau

Le niveau d'eau continuera de descendre au cours des prochaines 24 à 48 heures. En raison du temps chaud et dégagé, l'écoulement des eaux de fonte devrait augmenter de nouveau en amont. Les modèles hydrologiques montrent une forte incertitude quant à savoir si l'écoulement des eaux de fonte de la neige se trouvant en altitude peut faire augmenter le niveau de la rivière à un niveau plus élevé que la semaine précédente.




#### Inondations et conseils relatifs aux déplacements

La population est priée d'éviter les cours d'eau au débit rapide et les rives possiblement instables. On recommande aux propriétaires en zone inondable d'avoir un plan en cas d'inondation.

Pour en savoir plus : <https://yukon.ca/fr/floods>

Nous continuons à surveiller les niveaux d'eau et publierons des mises à jour selon l'évolution de la situation.

#### Avis, veille et avertissement

-  **Avis de niveau d'eau ou de débit élevé** : Le niveau des cours d'eau ou des lacs augmente ou est susceptible d'augmenter rapidement sans provoquer d'inondation majeure. Possibilité d'inondations mineures dans les basses terres.
-  **Veille de crue** : Le niveau des cours d'eau ou des lacs augmente et approche ou dépasse les rives. Possibilité d'inondation des zones attenantes.
-  **Avertissement de crue** : Le niveau des cours d'eau ou des lacs a atteint ou atteindra les rives ou le seuil d'inondation de façon imminente. Les zones attenantes seront inondées.

#### Renseignements

Mesures

d'intervention en  
cas d'inondation :

Organisation des mesures d'urgence au 867-667-5220 ou à [emo.yukon@yukon.ca](mailto:emo.yukon@yukon.ca)

