












← 24 KM TO KLONDIKE HIGHWAY /
JUSQU'À LA ROUTE DU KLONDIKE

ETHEL LAKE ROAD / CHEMIN DU LAC ETHEL

- | | |
|--|---|
|  Fee station
Poste d'inscription |  Boat launch
Rampe de mise à l'eau |
|  Information
Information |  Dock
Quai |
|  Outhouse (unisex)
Toilette extérieure (unisexe) |  Beach
Plage |
|  Garbage
Poubelle |  Firewood
Bois à brûler |
|  Recycling
Bac de recyclage |  Parking (day-use only)
Stationnement de jour seulement |
|  Kitchen shelter
Abri-cuisine | |

