











12 KM TO / JUSQU'À
ROSS RIVER

ROBERT CAMPBELL HIGHWAY / ROUTE ROBERT-CAMPBELL

- | | |
|---|---|
|  Fee station Poste d'inscription |  Trail Sentier |
|  Information Information |  Viewpoint Point de vue |
|  Outhouse (unisex) Toilette extérieure (unisex) |  Walk-in tent sites Emplacements pour tentes à accès piétonnier |
|  Garbage Poubelle |  Firewood Bois à brûler |
|  Kitchen shelter Abri-cuisine |  Parking (day-use only) Stationnement de jour seulement |

CAUTION! STEEP CLIFF
ATTENTION! FALAISE ABRUPTE

Lapie River

