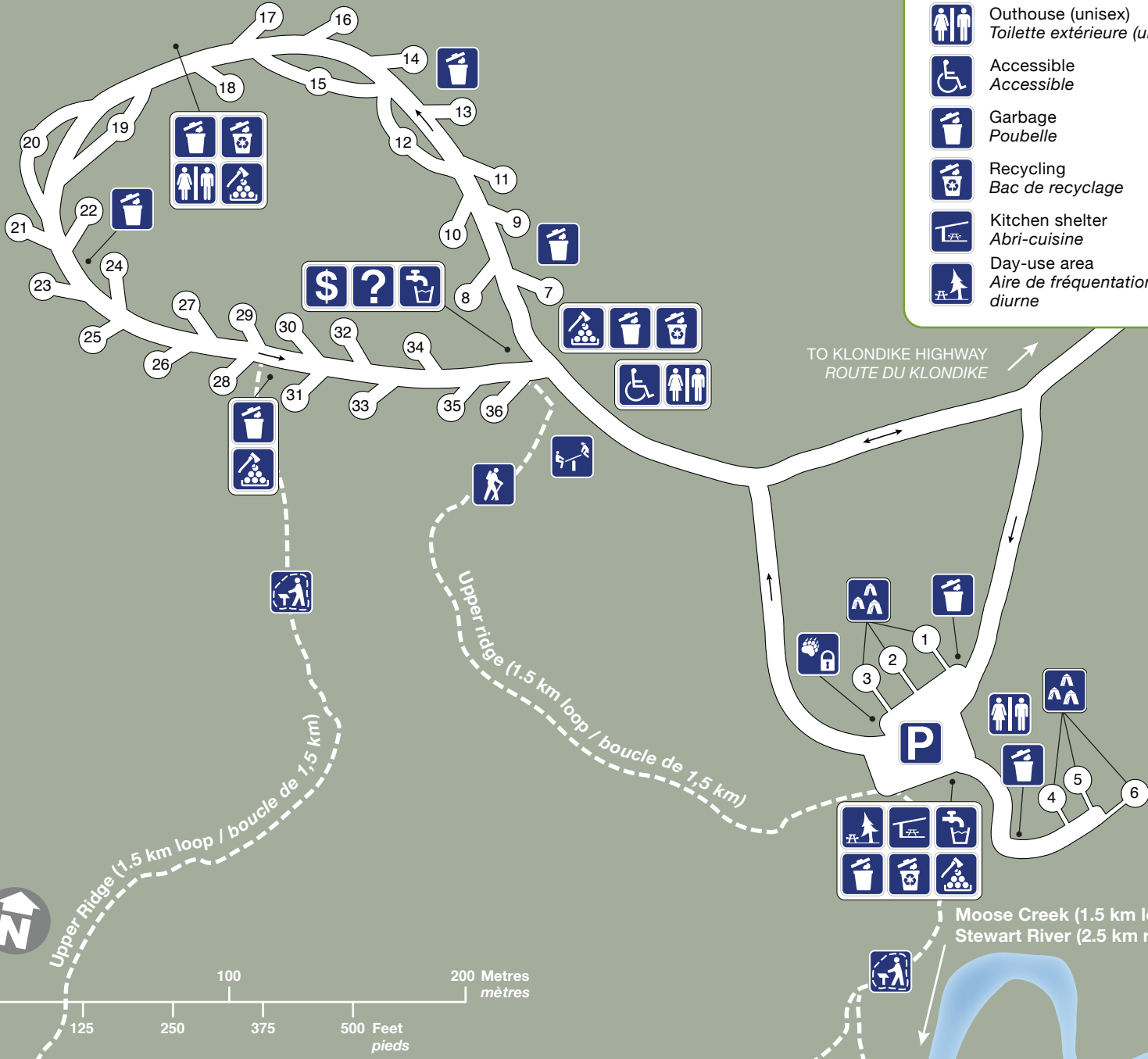


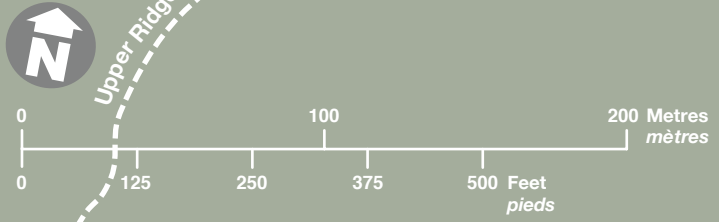
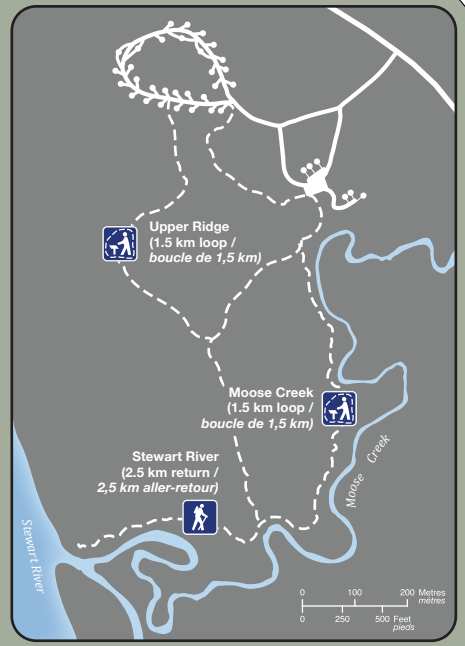
155 KM TO / JUSQU'À  
DAWSON

- |  |  |  |  |
|--|--|--|--|
|  | Fee station<br><i>Poste d'inscription</i>                |  | Bear cache<br><i>Cache à l'épreuve des ours</i>                          |
|  | Information<br><i>Information</i>                        |  | Interpretive trail<br><i>Sentier d'interprétation</i>                    |
|  | Outhouse (unisex)<br><i>Toilette extérieure (unisex)</i> |  | Trail<br><i>Sentier</i>  |
|  | Accessible<br><i>Accessible</i>                          |  | Playground<br><i>Terrain de jeux</i>                                     |
|  | Garbage<br><i>Poubelle</i>                               |  | Water (untreated)<br><i>Eau (non traitée)</i>                            |
|  | Recycling<br><i>Bac de recyclage</i>                     |  | Walk-in tent sites<br><i>Emplacements pour tentes à accès piétonnier</i> |
|  | Kitchen shelter<br><i>Abri-cuisine</i>                   |  | Firewood<br><i>Bois à brûler</i>   |
|  | Day-use area<br><i>Aire de fréquentation diurne</i>      |  | Parking (day-use only)<br><i>Stationnement de jour seulement</i>         |



TO KLONDIKE HIGHWAY  
ROUTE DU KLONDIKE

24 KM TO / JUSQU'À  
STEWART CROSSING



Moose Creek (1.5 km loop / boucle de 1,5 km)  
Stewart River (2.5 km return / 2,5 km aller-retour)